




ТАНЗАНИЯ И ЗАНЗИБАР

Путеводитель



ДЭВИД УОТСОН

Thomas Cook Publishing

«Издательство ФАИР»

Москва 2009

УДК (036)
ББК 26.89 (4Вел)
У65

TANZANIA & ZANZIBAR
by David Watson

Original photography by David Watson
Published by Thomas Cook Publishing

A division of Thomas Cook Tour Operations Limited. Company registration no. 1450464 England
The Thomas Cook Business Park, 9 Coningsby Road, Peterborough PE3 8SB, United Kingdom
E-mail: sales@thomascook.com. www.thomascookpublishing.com

Series Editor: Karen Beulah
Project Editor: Rebecca Snelling
Production/DTP Editor: Steven Collins

Уотсон Д.

У65 Танзания и Занзибар: Путеводитель / Дэвид Уотсон. — Пер. с англ. Т. Новиковой. — М.: «Издательство ФАИР», 2009. — 192 с.: ил.

ISBN 978-5-8183-1573-7 (рус.)

ISBN 978-1-84157-795-1 (англ.)

Компактные и красочные путеводители издательства «Томас Кук» известны во всем мире. Они предлагают путешественникам маршруты, полные красот и чудес, сопровождая их исчерпывающей информацией и дельными советами, позволяющими туристу самостоятельно знакомиться с историей, традициями и культурой разных стран, осматривать достопримечательности, ходить по магазинам, наслаждаться местной кухней, планировать свой досуг. Этот путеводитель знакомит с Танзанией и Занзибаром.

Для широкого круга читателей.

УДК (036)
ББК 26.89 (4Вел)

Все права защищены. Никакая часть данной книги не может быть воспроизведена в какой бы то ни было форме без письменного разрешения владельцев авторских прав.

Перевод книги «Танзания и Занзибар» публикуется с разрешения «Thomas Cook Publishing».

Хотя данный путеводитель составлялся максимально скрупулезно и его содержание на время печати вполне соответствует действительности, составители и издатели не несут никакой ответственности за любые ошибки или упущения, связанные с изменением информации, содержащейся в этой книге, а также за последствия использования данной информации. Описания и советы отражают точку зрения и личный опыт автора на момент написания книги и не всегда совпадают с точкой зрения издателей и компании «Thomas Cook Tour Operation Limited».

Редактор Н. Барина
Корректор Л. Савельева
Верстка И. Колгарёва
Дизайн обложки А. Матросова

Подписано в печать 20.06.2009.

Формат 60 × 84 1/16. Бумага мелованная. Гарнитура «Ньютон». Печать офсетная.
Усл. печ. л. 12,0. Тираж 3600 экз. Заказ

«Издательство ФАИР». 109428, Москва, ул. Зарайская, д. 47, корп. 2
Телефон/факс: (495)721-38-56 (многоканальный);
e-mail: office@grand-fair.ru; Интернет: http://www.grand-fair.ru

По вопросам размещения в наших книгах информации о вашей компании, ее продукции или услугах обращайтесь в отдел маркетинга; e-mail: pr@grand-fair.ru.

Отпечатано в ЗАО «Типография «Взлёт», г. Санкт-Петербург.

ISBN 978-5-8183-1573-7 (рус.)
ISBN 978-1-84157-795-1 (англ.)

Text © 2007 Thomas Cook Publishing
Maps © 2007 Thomas Cook Publishing
First edition © 2005 Thomas Cook Publishing
Second edition © 2007 Thomas Cook Publishing
© Издание на русском языке, перевод на русский язык. «Издательство ФАИР», 2009

Содержание

| | | | |
|---|----------------|---|----------------|
| Общие сведения | 4–25 | Рекомендуем... | 158–188 |
| Введение | 4 | Покупки | 158 |
| География и климат | 6 | Развлечения | 160 |
| История | 10 | Дети | 162 |
| Политика | 16 | Спорт и отдых | 164 |
| Культура | 20 | Еда и напитки | 168 |
| Праздники | 24 | Отели и размещение | 170 |
| | | Практические советы | 176 |
| Первые шаги | 26–29 | Указатель | 189–191 |
| Впечатления | 26 | Карты | |
| Что посмотреть | 30–127 | Танзания | 5 |
| На сафари: северный маршрут | 30 | Северный маршрут | 31 |
| Кратер Нгоронгоро и заповедная зона | 48 | Национальный парк Аруша | 38 |
| Национальный парк Серенгети, Всемирное достояние человечества | 54 | Гора Меру | 45 |
| Национальный парк Тарангире | 64 | Заповедник Нгоронгоро | 49 |
| На сафари: южный маршрут | 68 | Национальный парк Серенгети | 55 |
| Гора Килиманджаро и Усамбары | 78 | Национальный парк Тарангире | 65 |
| Озеро Виктория и Национальный парк острова Рубондо | 88 | Южный маршрут | 68 |
| Национальные парки озера Танганьика, реки Гомбе и гор Махале | 92 | Заповедник Селус | 71 |
| Озеро Ньяса | 98 | Национальный парк горы Килиманджаро | 81 |
| Дар-эс-Салам | 102 | Озеро Виктория | 89 |
| Северное побережье: Багамойо, Танга и Пангани | 114 | Озеро Танганьика | 93 |
| Южное побережье: Килва, остров Мафия, Мнази-Бей — морской парк эстуария реки Рувума | 120 | Прогулка: Оушн-роуд, Дар-эс-Салам | 111 |
| Города центра и юга страны: Додома, Сонгеа, Мбея и Иринга | 126 | Северное побережье | 115 |
| Немного отдохнем | 128–157 | Южное побережье | 121 |
| Остров Занзибар | 128 | Остров Занзибар | 129 |
| Однодневные экскурсии из Стоун-Тауна | 144 | Прогулки: Стоун-Таун («Каменный город») | 139 |
| Северная Унгуя: северо-западное и северо-восточное побережья | 150 | Остров Пемба | 155 |
| Занзибара | 150 | Статьи | |
| Остров Пемба | 154 | Доктор Давид Ливингстон | 14 |
| | | Резчики Маконде | 22 |
| | | Масаи | 42 |
| | | Восточноафриканская зона разломов | 46 |
| | | Нгоронгоро — восьмое чудо света | 52 |
| | | Великая миграция | 62 |
| | | Килиманджаро — самая большая в мире отдельно стоящая гора | 86 |
| | | Культура суахили на побережье | 100 |
| | | Доу | 112 |
| | | Работорговля | 136 |
| | | Коралловое побережье | 152 |
| | | Железная дорога TAZARA | 174 |

Условные обозначения на картах



Аэропорт

B144

Номер дороги



Болото

3840m

Гора



Размещение



Информация



Введение

Танзания — страна всего самого-самого. Здесь находится самая высокая и самая огромная на планете отдельно стоящая гора Килиманджаро. Восточная и западная части Восточно-африканской зоны разломов, как два гигантских разреза, охватывают всю страну, создавая потрясающей красоты вулканические пейзажи. Нгоронгоро — самый большой в мире кратер. Национальный парк Нгоронгоро многие называют восьмым чудом света.

Озеро Танганьика все еще лежит в стороне от туристических троп, но это самое длинное пресноводное озеро на планете и второе по глубине. Здесь встречается больше эндемичных видов, чем где бы то ни было, — свидетельство древности существования озера. Где еще на Земле можно увидеть стада из двух миллионов гну и зебр, совершающие ежегодную миграцию? Только в национальном парке Серен-

гети! Это одно из самых потрясающих в живой природе зрелищ. Чуть южнее находится самый большой в Африке и один из самых больших на Земле охотничий заповедник Селус. Танзания — это действительно край самого-самого.

Удивительна и культура этой страны. Олдувай (ранее Олдувай), расположенный на окраине Серенгети, называют одной из колыбелей цивилизации. На севере страны живут масаи,



Проносящиеся стада поднимают клубы пыли



пожалуй, самое известное африканское племя. Эти люди до сих пор носят красные одежды, пасут скот и очень гордятся своими традициями и ритуалами.

На побережье развилась культура суахили. В ней ощущаются влияния африканцев банту, арабов, индийцев, португальцев и британцев. Эта уникальная культура породила систему торговли, которой к моменту прибытия в Африку Васко да Гамы в 1498 г. уже насчитывалось более тысячи лет. Одним из элементов этой культуры является язык суахили, другим — потрясающая архитектура старинного райо-

на Стоун-Таун («Каменный город») города Занзибар. Этот район уникален для южной части Африки. Сотни зданий здесь были построены в XIX в. и даже ранее.

Однако большинство туристов приезжают в Танзанию по двум причинам. Кого-то привлекает побережье, а кого-то — сафари. Коралловые песчаные пляжи на материке и островах просто превосходны. Часто здесь бывает совсем безлюдно. Да и строительный бум этот регион еще не затронул. Дайвинг в таких местах, как Фунду-Лагун, атолл Мнемба и острова Мафия, считается одним из лучших в мире.



География и климат

Танзания расположена на несколько градусов южнее экватора. Ее площадь 945 090 км². Это самая большая страна Восточной Африки, практически равная по площади Египту или Венесуэле и в два раза превышающая Калифорнию. Длинное побережье Индийского океана окаймлено коралловыми рифами. На суше Танзания граничит с семью другими африканскими государствами: Кенией, Мозамбиком, Малави, Бурунди, Замбией, Руандой и Угандой.

Танзанийские пейзажи поражают разнообразием. Две трети территории на севере занимают горные плато, южную треть — равнины потрясающей красоты. На границе с Кенией расположена высочайшая гора Африки — Килиманджаро (5894 м). С севера на юг через всю страну проходят восточная и западная ветви Восточноафриканской зоны разломов, нередко образующая

гигантские «раны» в ландшафте. Западная ветвь протягивается вдоль полосы больших озер, в частности Танганьика и Ньяса. Озеро Танганьика — самое длинное пресноводное озеро мира и второе по глубине. Между двумя ветвями зоны разломов расположено озеро Виктория, второе по величине в мире.

В Танзании, особенно в северной ее части, вы увидите огромные вулканические плато. Как не упомянуть здесь о кратере Нгоронгоро и все еще действующем вулкане Ол-Дойньо-Ленгай. К горным плато примыкают вулканические, покрытые пеплом долины Серенгети — пожалуй, самого знаменитого заповедника мира. На юге располагаются другие, более уединенные горы — массив Кипенгере и горы Ливингстона. Многие здешние районы изолированы от внешнего мира и практически не развиваются. Особенно характерно это для южной и центральной частей страны. Благодаря этому удалось создать одни из самых больших в Африке



Великая река Руаха

птичьих заповедников Селус и Рунгва.

Вдоль побережья тянется узкая равнина. В море находится множество островов, самые крупные из которых — Занзибар, Пемба и Мафия. Побережье большей частью окаймлено коралловыми рифами и лишь затем резко обрывается в глубину Индийского океана. Самая большая река — Руфиджи — протекает через заповедник Селус и образует большую, но недоступную дельту южнее Дар-эс-Салама.

Другие крупные реки Танзании — это Рувума, которая течет вдоль границы с Мозамбиком, Пангани, стекающая с Килиманджаро, и Лукуледи. Реки выносят в море ил, из-за чего в коралловых рифах появляются проемы. В дельтах и эстуариях образуются настоящие мангровые заросли.

Климат

Климат Танзании преимущественно тропический, хотя во многом это зависит от высоты. Дневная температура обычно держится около 30°C на побережье, около 20°C на кромке кратера Нгоронгоро, а на высоте 5000 м на Килиманджаро царит настоящий мороз. Ночные температуры колеблются аналогичным образом. На побережье тепло и влажно, в глубине страны чаще всего прохладно, а в горах просто холодно.

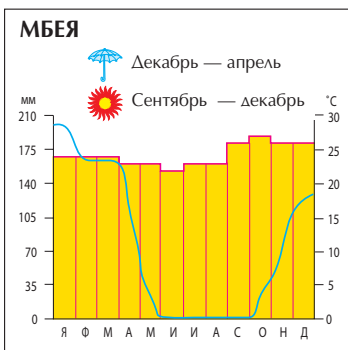
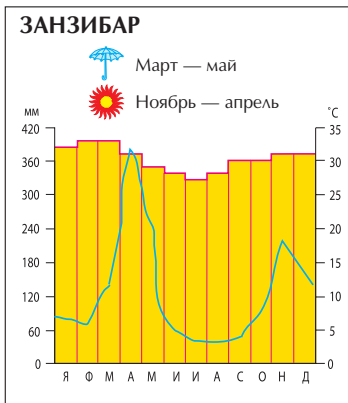
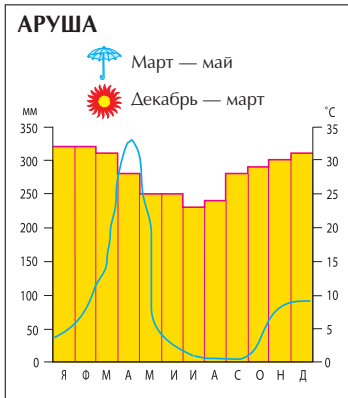
В Танзании выделяется два сезона дождей, которые начинаются после солнцестояний. Впрочем, чем дальше от экватора, как показывает погодная статистика города Мбея, тем чаще проявляется только один длинный сезон дождей. Естественно, что в горах выпадает дождей больше, чем на равнинах.

На большей части территории страны затяжные дожди идут с марта по

май, а короткие — с октября по декабрь. Дожди редко идут постоянно — такое было лишь в 1998 г. под влиянием течения Эль-Ниньо. Конечно, в период дождей путешествовать затруднительно, но даже в это время на побережье достаточно солнечно и тепло. Для жителей стран с умеренным климатом основную трудность создает высокая влажность, особенно сильно ощутимая на побережье.



Кокосовая плантация



Среднемесячные количество осадков и температура

Растения

Растительная жизнь Танзании отражает различие в количестве осадков, но в горах дополнительную роль играют и низкие температуры.

Джунгли вдоль побережья практически исчезли. На местах впадения рек в море появились мангровые заросли. В большинстве мест устроены кокосовые плантации.

В глубине страны можно увидеть тропическую саванну и разнообразные леса. Основная часть территории представлена естественной саванной. При движении дальше на север появляются различные виды акаций. В центральной части страны и даже на побережье можно увидеть гигантские баобабы, в огромных стволах которых создаются запасы влаги, необходимые этому растению. Дальше на запад, за кратером Нгоронгоро, протянулись вулканические равнины Серенгети.

Вдоль рек и ручьев, протекающих по долинам, царят настоящие джунгли, как в Конго. В сухих районах, где вода появляется периодически, можно увидеть растения кротоны (из семейства



Джунгли на острове Рубондо

молочайных) и эвклеи, корни которых добираются до подземных источников.

Весьма разнообразна растительная жизнь в горах. Килиманджаро — настоящий рай для биолога. Поднявшись на эту гору, мы попадаем с экватора на полюс, проходя по пути все климатические зоны. У подножия горы раскинулась тропическая саванна с акациями. Очень скоро ее сменяют горные и бамбуковые леса. Дальше начинается зона странных гигантских растений — древовидных вересков и гигантских лобелий. Еще выше — вересковые пустоши, переходящие в тундру. Каждую ночь растения здесь замерзают. На самых больших высотах постоянно лежит снег, и климатические условия сродни полярным.

В городах можно заметить влияние растений, завезенных колонизаторами. Очень распространены такие эк-

зоты, как жакаранда, гибискус и бугенвиллея.

Фауна

Танзания — лучшее место на Земле для знакомства с тропической фауной. В Серенгети можно наблюдать самую большую в мире захватывающую ежегодную миграцию животных. Тарангире — лучшее место в Африке для наблюдения за слонами. В реке Руфиджи отмечена самая высокая плотность крокодилов.

На побережье и вокруг островов расположены лучшие в мире коралловые рифы. Здесь встречается более 200 видов кораллов и свыше 400 видов рыб.

Не придется скучать и любителям наблюдения за птицами. А горные леса, особенно леса горы Усамбары, — это настоящий рай для бабочек.



Сиреневогрудая сизоворонка в полете

История

Доисторический период

3,6 млн лет назад В 1976 г. археолог Мэри Лики обнаружила в местечке Летоли отпечатки ног первобытного человека.

2 млн лет назад На месте современного ущелья Олдупай (ранее Олдувай) поселились *Australopithecus boisei*.

10 000 лет назад На территории Танзании появились современные бушмены.

500–1000 лет назад С севера, вероятно из Эфиопии, на территорию Танзании пришли первые кушиты.

Арабский период

I и II вв. Сформирована торговая система в Индийском океане, о чем в 150 г. н. э. пишет Птолемей.

200–300 Первые люди, говорящие на языке банту, приходят в Восточную Африку с запада.

Конец VIII в. Арабские торговцы приносят с собой ислам.

1107 Строительство древнейшей мечети в Танзании.

1300–1500 Возникновение на побережье Восточной Афри-

ки крупных торговых городов — Килва, Момбаса, Ламу.

Португальский период

1498 Васко да Гама высаживается на побережье Восточной Африки всего через шесть лет после открытия Колумбом Америки.

XVI–VII вв. Португальское владычество.

1503 Португальцы захватывают остров Унгуя.

1560 Португальцы строят небольшое поселение на западном побережье острова Унгуя, впоследствии превратившееся в город Занзибар.

Оманский период

1650 Португальцы теряют Занзибар.

1668 Оманские султаны устанавливают контроль над побережьем Восточной Африки, за исключением Момбасы и Занзибара («Каменного города»).

1698 Через 200 лет после своего появления португальцы покидают Восточную Африку.