









Содержание

Общие сведения	4–17	Карты	
Введение	4	Вся Нормандия	5
Край	6	Северо-Восточная Нормандия	22
История	10	Руан	24
Политика	13	Плавание по Сене	36
Культура	14	Прогулка: скалы Этрета	46
Фестивали и праздники	16	Центральная Нормандия	55
		Кан	56
Первые шаги	18–21	Прогулка: Кан	64
Впечатления	18	Поездка: по местам высадки союзных войск	66
Что посмотреть	22–135	Прогулка: по земле сидра на велосипеде	87
Северо-Восточная Нормандия	22	Поездка: по земле сыра на автомобиле	89
Руан	24	Западная Нормандия	91
Дьеп	42	Байё	92
Центральная Нормандия	54	Поездка: побережье Котантена	100
Кан	56	Южная Нормандия	113
Западная Нормандия	90	Ле-Ман	115
Байё	92	Прогулка: старый Ле-Ман	118
Мон-Сен-Мишель	104	Прогулка: по ле-манским Альпам на велосипеде	132
Южная Нормандия и Ле-Ман	112		
Немного отдохнем	136–143	Статьи	
		Норманны	8
Рекомендуем...	144–188	Жанна д'Арк	27
Покупки	144	Художники и писатели	34
Развлечения	152	Нормандские монастыри	40
Дети	156	Вильгельм Завоеватель	63
Спорт и отдых	160	Освобождение Нормандии	68
Еда и напитки	168	Нормандцы у себя дома	72
Размещение	176	Яблоки и груши	84
Бизнес	178	Рыболовство	110
Практические советы	180	24-часовая гонка	120
		Мечь короля Гарольда	134
Указатель		Довиль и элитная публика	154
189–191		Лошади	166
		Сливки, масло и сыр	174
		Прогулки и поездки	
		Прогулка: старый Руан	32
		Плавание по Сене	36
		Прогулка: скалы Этрета	46
		Прогулка: Кан	64
		Поездка: по местам высадки союзных войск	66
		Прогулка: по земле сидра на велосипеде	86
		Поездка: по земле сыра на автомобиле	88
		Поездка: побережье Котантена	100
		Прогулка: старый Ле-Ман	118
		Прогулка: по ле-манским Альпам на велосипеде	132
УСЛОВНЫЕ ОБОЗНАЧЕНИЯ НА КАРТАХ			
	Аэропорт		
	Номер дороги		
	Начало прогулки/поездки		
	Древние стены		
	Информация		
	Смотровая площадка		
	Гора		
	Церковь		



Введение

С XI до XIII в. французская историческая область Нормандия, расположенная к северо-западу от Парижа, была могущественным государством. Населенная воинственными, упорными, верными своим традициям скандинавами, Нормандия дала миру великого Вильгельма Завоевателя, а ее огромные замки и церкви стали воплощением закона и порядка. Несмотря на то что в 1449 г. Нормандия была включена в состав Франции, а после французской революции утратила статус провинции, она до сих пор считается особым, уникальным местом.

Нормандия разделена на пять департаментов: Манш, Кальвадос, Орн, Эр и Сена Приморская. После опустошений, нанесенных региону Второй мировой войной, здесь пришлось заново отстроить почти 600 городов, но теперь, несмотря на безработицу, нормандские города и поселки выглядят процветающими.

Для некоторых целью визита в Нормандию служит местная кухня: одни восторгаются здешними блюдами из рыбы и морепродуктов, другие — блюдами из говядины и баранины, густыми сливочными соусами и знаменитыми сырами. Некоторые совершают паломничество в Лизьё, где находится современная базилика Св. Терезы, или в Живерни, где сохранились дом и сад художника-импрессиониста Клода Моне; наконец, немало приезжих отправляется на побережье, где в 1944 г. за Нормандию сражались войска союзников.

Вот уже почти два века, с тех пор как в моду вошло морское купание, французы приезжают сюда со своими семьями, чтобы провести летний отпуск. Многие из них устремляются в глубинку, где маленькие фермы среди безмятежных долин помогают им приобщиться к своим корням.

С культурным наследием края — от великолепного Мон-Сен-Мишеля до ковра из Байё и эпического Руанского собора — знакомят автобусные экскурсии.

Чтобы узнать Нормандию по-настоящему, нужно проехать по ее проселочным дорогам, покататься на велосипеде среди огороженных кустарником полей, поторговаться на местном рынке, погулять по мощеным улочкам и полюбоваться на окрестные церквушки — лишь тогда открывается вся прелесть этого замечательного уголка Франции.



Монастырь Мон-Сен-Мишель существует с VIII в.



К р а й

В Нормандии живет около 3 млн человек — втрое меньше, чем в примерно равной ей по площади соседней Бельгии. Расстояние от Мон-Сен-Мишеля на границе с Бретанью до Руана составляет 245 км. Административно область делится на Верхнюю (Haute) и Нижнюю (Basse) Нормандию. К Верхней Нормандии относится территория к северу от Сены, с центром в Руане, все остальное — это Нижняя Нормандия. Прибрежные районы весьма контрастируют с внутренними, но для обеих характерно обилие рек — и полноводных, как Сена, и небольших, вроде Эра и Орна. В этой книге мы условно разделили Нормандию на четыре части.

Северо-Восточная Нормандия

Она включает Гавр и Руан и ограничена Сенной. Здесь наиболее примечательна прибрежная область Ко (Саух) с ее обширными полями сахарной свеклы и белыми прибрежными утесами, а вдали от побережья — огромные буковые леса и плодородные луга в долине Сены, где собирают богатые урожаи фруктов и ягод.

Центральная Нормандия

Представьте себе деревянно-кирпичные домики, стада коров и яблоневые сады. Такова область Пэи-д'Ож. Здесь за каждым изгибом дороги открывается идиллическая сцена. Вокруг Кана местность ровная и открытая. На юге региона добывают известняк, а дальше низменность переходит в холмы Швейцарской Нормандии (или Нормандской Швейцарии) с небольшими, почти скрытыми от глаз приречными лесами.

Западная Нормандия

Это полуостров Котантен, представляющий собой продолжение Армори-

канского массива, который также включает Бретань. Дома здесь жмутся друг к другу, укрываясь от штормовых ветров Атлантики, и тем не менее местные городки Гранвиль и Картере остаются популярными приморскими курортами. На северо-западной оконечности полуострова береговые скалы круто обрываются в океан, но к югу и вдали от берега можно увидеть пасторальный ландшафт — лоскутное одеяло из маленьких полей, разделенных плотными живыми изгородями (*bocage*). А на юго-востоке, вокруг Карантана, преобладает болотистая местность, испещренная каналами. В этой части Нормандии находится знаменитый Мон-Сен-Мишель, возвышающийся на гранитной скале.

Южная Нормандия и Ле-Ман

Эта территория простирается за пределы департамента Манш и включает город Ле-Ман и ле-манские Альпы (*Alpes Mancelles*), которые представляют собой вовсе не заснеженные пики, а чередование невысоких холмов и долин.

Побережье

Береговая линия Нормандии имеет протяженность 600 км и включает места с красочными названиями: Алебастровый берег (Côte d'Albâtre), между Этрета и Дьепом, Цветочный берег (Côte Fleurie), между Сенной и Орном, где расположены Трувиль и Довиль, и Перламутровый берег (Côte de Nacre), он тянется от Уистреама до Арроманша, песок и море здесь переливаются серебристо-голубыми и серо-зелеными красками.

Наблюдательные пункты

Высочайшими точками Западной Франции считаются два холма в окрестностях Алансона: Мон-де-Авалуар, на западе, в Майене, и на северо-западе сигнальная станция в лесу Экув; высота обоих 417 м. Сельскую местность пересекают узкие дорожки, часто без указательных знаков на перекрестках. Выбирайте, куда повернуть, и помните, что заблудиться тоже бывает весело.

Климат

С Атлантики в этот край приходят влажные и мягкие ветры, преимущественно юго-западного направле-

ния. Сочная трава на местных пастбищах — результат прохладной, сырой зимы и теплого лета с частыми дождями.

Флора и фауна

Нормандия славится не только лошадьми и крупным рогатым скотом. На ее территории водятся косули и благородные олени, много пернатых: синиц, дроздов, дятлов, соловьев и др.

Весной живые изгороди расцветают желтой примулой и фиолетовыми брассиями, а на полях появляется яркая россыпь калужницы. На полуострове Котантен морские армрии и молочай образуют розово-зеленое лоскутное одеяло, заросли приморского синеголовника похожи на пики, а песчаный тростник скрепляет прибрежные дюны.

Осенью здесь пролетают, направляясь на юг, буревестники, чайки и бакланы. В болотах вокруг Карантана камыши скрывают множество цапель.



Ни по виду, ни по передаваемым ощущениям Швейцарская Нормандия не похожа на Нормандию «классическую»

Норманны

Мореплаватели

Тысячу лет назад предприимчивые скандинавские викинги отправились на своих *драккарах* (длинные ладьи) на завоевание новых территорий. Они опустошили все приречные земли близ Северного моря и дальше к югу. После смерти короля франков Карла Великого Нормандия показалась им легкой добычей. В 841 г. они поднялись вверх по Сене и захватили Руан. К 911 г. нападения викингов, или норманнов, как их вскоре стали называть, участились настолько, что король Франции Карл Простоватый уступил их предводителю Хрольфу (Ролону) и подписал договор

(Сен-Клер-сюр-Эпт), по которому Нормандия доставалась викингам в обмен на прекращение набегов и обращение в христианство. Поселившиеся здесь викинги оставили потомкам такие названия, как Дьеп («глубокий»), Кодебек («холодный ручей») и Лангрюн («зеленая земля»). Впоследствии норманны основали также колонии в Средиземноморье, Африке и Новом Свете.

Власть меньшинства

Быстрое (911–1066 гг.) превращение колонии в королевство поистине удивительно. Всего лишь за 150 лет морские разбойники превратились в костяк ци-



Арка времен норманнов. Брузвиль

визованного французского общества, а Роллон — в местного правителя. Вскоре и датчане, вдохновленные удачей, выпавшей на долю их соседей, стали перебираться в города, однако основную массу населения по-прежнему составляли франки. Бывшие захватчики отказались от языческих верований и приняли христианство, они неукоснительно следили за исполнением местных законов и постепенно забывали родной язык, отдав предпочтение французскому. К тому времени, когда герцог Вильгельм сражался в битве при Гастингсе, его подданных называли франками или французами, о чем свидетельствует 53-я сцена на ковре из Байё.

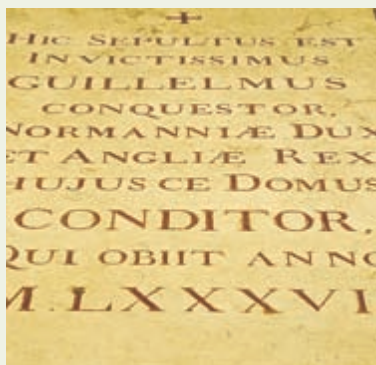
Самый знаменитый норманн

Норманны были весьма деятельным, изобретательным и хорошо организованным народом. Даже в наши дни их называют законодателями Франции — оценка, основанная на их любви к нормам и правилам. Своего расцвета их государство достигло в XI в., при Вильгельме Завоевателе (см. с. 63), который был превосходным полководцем и мудрым правителем.

Воюющая земля

С 1066 г., когда Вильгельм стал королем Англии, и до конца Столетней войны (1450) Нормандией правили «английские» короли. Не обходилось без религиозных распрей, поскольку нормандцы, как и протестанты из Северной Европы, конфликтовали с Римско-католической церковью.

Во время французской революции 1789 г. многие нормандцы выступили на стороне монархии, из-за чего пролилось много крови. После революции



Надгробие Вильгельма Завоевателя. Кан, церковь Сент-Этьен

провинция Нормандия была упразднена, ее сменили 5 департаментов. Название «Нормандия» снова обрело государственный статус в 1980-х гг., когда в области выделили два района: Верхнюю и Нижнюю Нормандию. А теперь идет активная работа по их объединению, чему герцог Вильгельм наверняка бы порадовался.

Нормандцы в наши дни

Со стороны почти невозможно отличить нормандцев от других жителей Франции; их одежда в основном такая же, как и у остальных французов, да и кухня тоже, разве только сливок и масла в ней используется больше. С незнакомцами они несколько холодны, но улыбки и рукопожатия обычно бывает достаточно, чтобы растопить лед. Вот что сказал один нормандец о своих земляках: «На юге Франции люди более открыты и спешат обещать много такого, чего не в состоянии выполнить. Мы же долго думаем, прежде чем давать обещание, зато никогда не нарушаем его».

История

- 900 до н. э.** На территории современной Нормандии селятся кельты.
-
- 56 до н. э.** Римское завоевание: Савиний наносит поражение местному вождю Вирдориксу. По мере укрепления римского владычества появляются города Медиоланум (Эврё) и Новиомагус (Лизьё), а Ротомагус (Руан) становится столицей региона.
-
- II–III вв. н. э.** Распространение христианства, в том числе благодаря св. Мартину и св. Герману. Многие норманнские поселения по-прежнему сохраняют свои названия.
-
- 486** После крушения Римской империи король Хлодвиг захватывает власть в Руане и Эврё. Впоследствии его сын Хлотарь правит в западном королевстве Нейстрия.
-
- VI–VIII вв.** Строительство монастырей в долине Сены; монашеские общины становятся все многочисленнее, богаче и влиятельнее. В 649 г. основано аббатство Сент-Вандриль, а в 708 г. — Мон-Сен-Мишель.
-
- 841** Викингами дотла сожжены Руан. Их набеги становятся все смелее. Сначала они нападали на прибрежные поселения, потом поднялись по Сене до Руана и еще дальше.
-
- 911** Образование Нормандии по договору Сен-Клер-сюр-Эпт (на самом деле простое рукопожатие). Роллон, или Хрольф Ходок, становится первым герцогом Нормандским.
-
- 1027** У герцога Роберта Великолепного рождается побочный сын Вильгельм, который в семь лет унаследовал трон своего отца. Впоследствии прозван Вильгельмом Завоевателем.
-
- 1066** Вильгельм со своим войском вторгается в Англию, побеждает короля Гарольда в битве при Гастингсе и становится королем Англии.
-
- 1087** Смерть Вильгельма в Руане. Его хоронят в Кане, в основанном им мужском аббатстве.
-
- XII–XV вв.** Короли Англии и Франции сражаются за Нормандию. После завоевания Британии английские монархи не только

продолжают владеть герцогством Нормандским, но и присоединяют посредством династических браков новые французские территории и даже заявляют права на французскую корону.

1152 Английский король Генрих II женится на Элеоноре Аквитанской и становится правителем трети Франции.

1259 По Парижскому договору король Генрих III отказывается от права на Нормандию.

1337 Начало Столетней войны с Англией.

1431 В Руане на костре сжигают Жанну д'Арк.

1450 Окончание Столетней войны. Благодаря победе короля Карла VII при Форминьи, 15 апреля, Нормандия окончательно отходит к Франции.

1517 Для укрепления международных связей Франции король Франциск I закладывает в устье Сены новый порт Гавр.

1589 Французский король-протестант Генрих IV наносит поражение католикам при Иври. Религиозные войны завершились в 1598 г., после подписа-

ния Нантского эдикта, который наделял гугенотов (протестантов) ограниченными, но важными правами.

1608 Самюэль де Шамплейн, отплывший из Нормандии за океан, основывает Квебек.

1682 Руанец Шевалье де Лассаль, спустившись по Миссисипи к океану, объявляет Луизиану собственностью короля Людовика XIV.

1685 Отмена Нантского эдикта; тысячи протестантов, занимавшихся бизнесом, бегут из Нормандии, что повлекло ее экономический упадок.

1789–1793 Французская революция. Нормандию аннулируют как провинцию и делят на пять департаментов. Шуаны (роялисты) поднимают мятеж, но терпят поражение. Аббатства закрываются; многие из них разбирают на строительный камень.

1806 В моду входит морское купание, появляются прибрежные курорты. Благодаря железным дорогам их число быстро увеличивается.

1825 Первая регулярная паромная переправа между

Англией и Нормандией связывает Дьеп с Нью-Хэвенем.

1870 Франко-прусская война. Прусская армия оккупирует часть Нормандии и контролирует Ла-Манш.

1872 Моне создает в Гавре картину «Impression: Soleil Levant» («Впечатление. Восход солнца») и в 1874 г. выставляет ее в Париже. Новое течение в искусстве получает название «импрессионизм».

1914–1918 Первая мировая война.

1939–1945 Вторая мировая война. Франция в третий раз за 70 лет подвергается нападению. Немцы оккупируют Нормандию и многие другие регионы страны.

1944 6 июня: день высадки союзных войск в Нормандии — открытие второго фронта борьбы против гитлеровской Германии.

1994 Гавр и Онфлёр соединил мост Нормандия, самый большой мост через Сену: длиной 2,1 км, с центральным пролетом 865 м.

1997 В Руане стартует велогонка «Тур де Франс». Город выбран в знак

уважения к местному герою Жаку Анкетиллю, пятикратному победителю гонки.

2004 В Арроманше собираются главы ведущих мировых держав, чтобы отметить 60-ю годовщину высадки союзников в Нормандии.

2007 Николя Саркози становится президентом Франции, значительно опередив свою соперницу Сеголен Руайяль. Особенно много голосов ему отдали в Нормандии.



Памятник великому нормандцу — Вильгельму Завоевателю перед церковью в Фалезе

Политика

В 1980-х гг. строго централизованная структура управления Францией подверглась реорганизации. Правительство сохранило за собой контроль над судебной системой, образованием и здравоохранением, остальная власть была делегирована в регионы — во Франции их 22, из них два «нормандских»: Верхняя и Нижняя Нормандия. Регионы в свою очередь разделены на 96 департаментов. Нижний уровень административной иерархии представляют более 36 500 коммун, каждую из которых возглавляет мэр.



Управление

В ведении региональных властей находятся туризм, культура, промышленное развитие и профессиональное образование, департаменты отвечают за работу общественных служб, а коммуну занимают вопросы охраны окружающей среды, строительства и планирования.

Политические партии

Во Франции пять наиболее влиятельных политических партий. Из них самая крупная — Союз за народное движение (UMP), наследница партии генерала де Голля. Она выступает за приватизацию, снижение налогов и поддержку бизнеса. Союз за французскую демократию (UDF) занимает позицию справа от центра и обычно образует коалицию с UMP. Социалистическая партия (PS) в последнее время значительно приблизилась к центристской позиции и поддерживает инициативы ЕС и НАТО. Коммунистическая партия Франции (PCF) еще имеет ощутимое влияние, хотя и не такое, каким пользовалась до Второй мировой войны. Наибольшую популярность в последние годы обрел Национальный фронт (FN), ультрапра-

вая расистская партия, основанная Жаном Мари ле Пенном.

Отрицательный ответ Франции на присоединение к договору о европейской конституции в 2005 г. был следствием процессов, происходивших в сложном мире французской партийной политики. Партии, занимавшие крайние позиции с обеих сторон, выступили против, а партии, близкие к центру (UMP и социалисты), тщетно убеждали голосовать за конституцию.

Что касается Нормандии, то здесь преобладают правые политические взгляды, поскольку большинство избирателей проживает в сельской местности. Даже в Руане и Кане, несмотря на развитие промышленности, в городских советах доминируют правые. В трех других крупных городах — Гавре, Дьепе и Эврё — пальму первенства в течение десятилетий удерживали коммунисты.

На президентских выборах 2007 г. Нижняя Нормандия выступила на стороне правого политика Николая Саркози. Впрочем, в некоторых местах, особенно в городах и поселках департамента Манш, проводилась активная кампания в поддержку его соперницы из социалистической партии.